As terras bíblicas.

Vista de satélite.

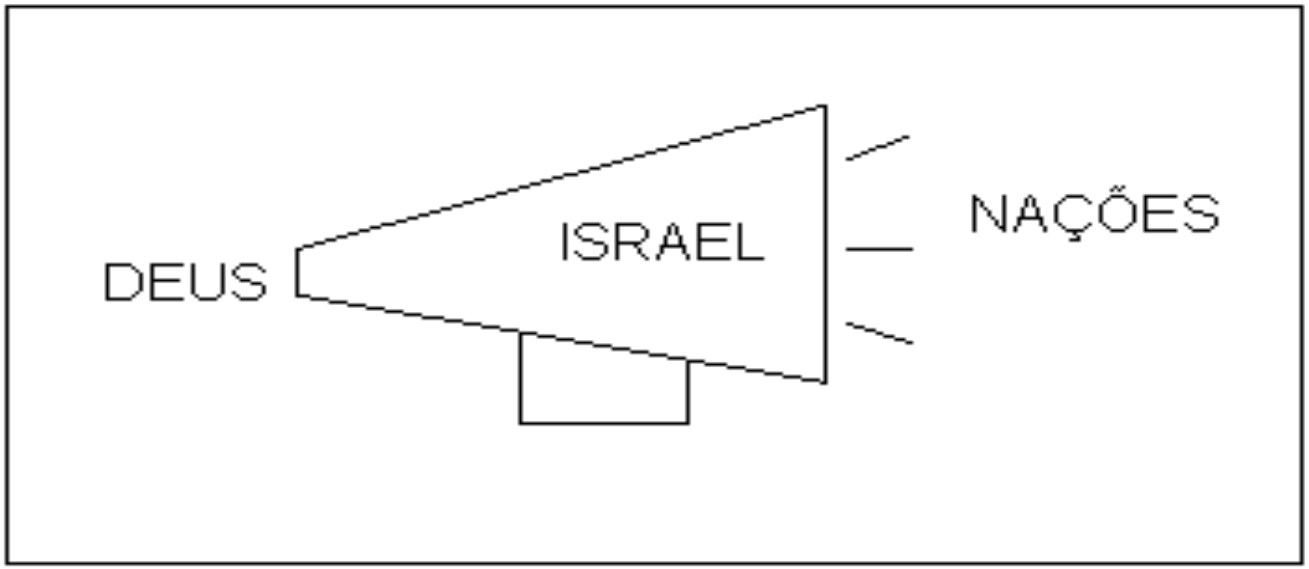
DEUS
ISRAEL
NAÇÕES

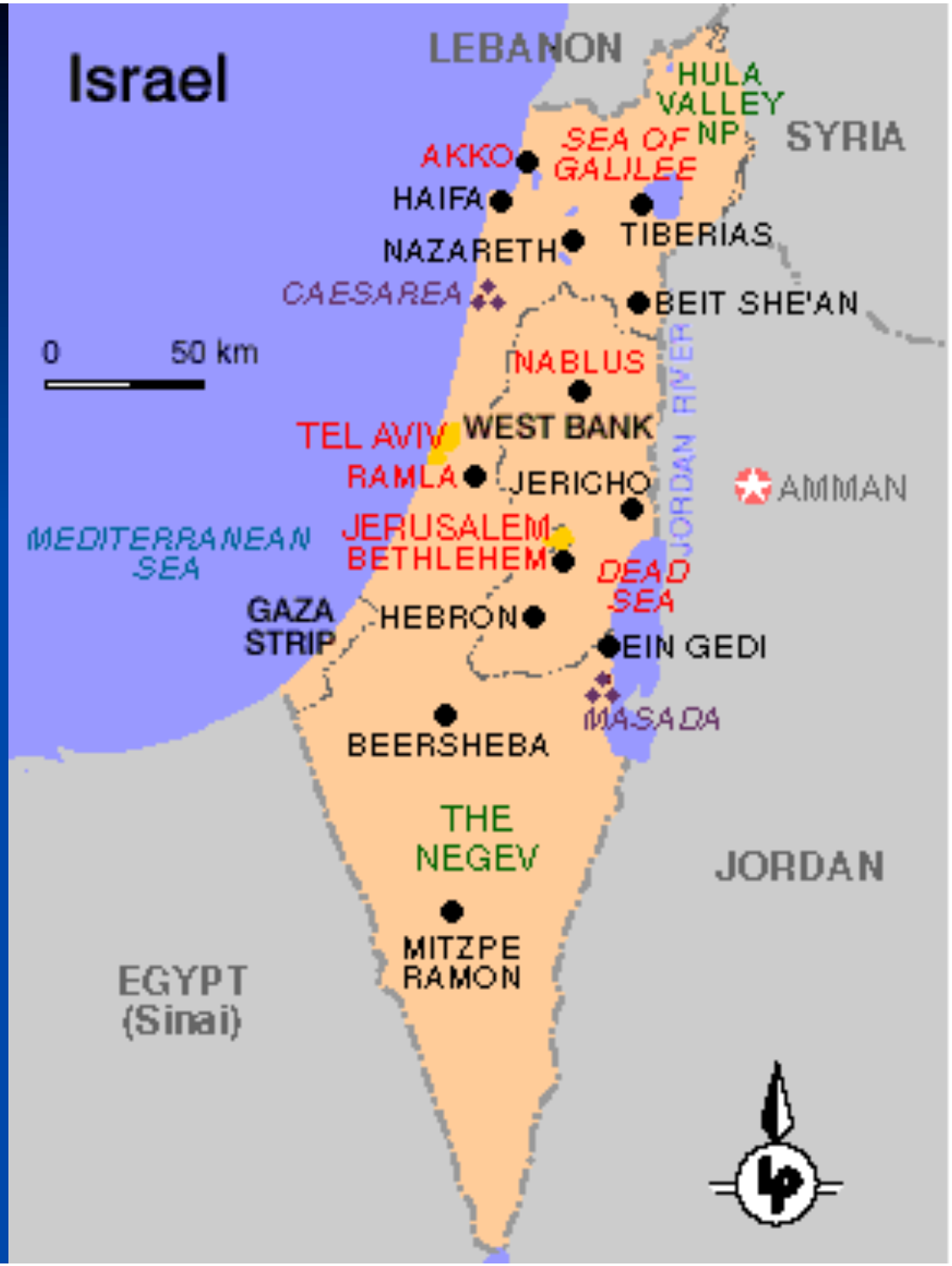

ISRAEL

Território atual de Israel.

Jerusalém: Muro das Lamentações (Kotel)

Jerusalém: vista do Monte das Oliveiras.

Jerusalém: Túmulo do profeta Zacarias.

Jerusalém: sinagoga nos subterrâneos do Muro das Lamentações.

Masada: ruínas da antiga fortaleza.
Photograph by James L. Stanfield
NATIONAL

Jerusalém no inverno.

Jerusalém: cemitério no Monte das Oliveiras (inverno).

Rolo das Escrituras

Escriba preparando um rolo da Torah.

בראשית

GENESIS.

CAPUT I. א

בְּרֵאשִׁית בָּרָא אֱלֹהִים אֵת הַשָּׁמַיִם וְאֵת הָאָרֶץ׃ א וְהָאָרֶץ
הָיְתָה תֹהוּ וָבֹהוּ וְחֹשֶׁךְ עַל־פְּנֵי תְהוֹם וְרוּחַ אֱלֹהִים
מְרַחֶפֶת עַל־פְּנֵי הַמָּיִם׃ וַיֹּאמֶר אֱלֹהִים יְהִי אוֹר וַיְהִי׃ 3

Texto hebraico de Genesis 1.1-3.

ΚΑΤΑ ΜΑΘΘΑΙΟΝ

xto grego de Mateus 1.1-11.

1 Βίβλος[1] γενέσεως[2] Ἰησοῦ Χριστοῦ υἱοῦ Δαυὶδ υἱοῦ Ἀβραάμ.
2Ἀβραὰμ ἐγέννησεν τὸν Ἰσαάκ,[3] Ἰσαὰκ[3] δὲ ἐγέννησεν τὸν Ἰακώβ,[4]
Ἰακὼβ[4] δὲ ἐγέννησεν τὸν Ἰούδαν καὶ τοὺς ἀδελφοὺς αὐτοῦ, **3**Ἰούδας δὲ
ἐγέννησεν τὸν Φάρες[5] καὶ τὸν Ζάρα[6] ἐκ τῆς Θαμάρ,[7] Φάρες[8] δὲ ἐγέννησεν
τὸν Ἑσρώμ,[9] Ἑσρὼμ[9] δὲ ἐγέννησεν τὸν Ἀράμ,[10] **4**Ἀρὰμ[10] δὲ ἐγέννησεν τὸν
Ἀμιναδάβ,[11] Ἀμιναδὰβ[11] δὲ ἐγέννησεν τὸν Ναασσών,[12] Ναασσὼν[12] δὲ ἐγέννησεν
τὸν Σαλμών,[13] **5**Σαλμὼν[13] δὲ ἐγέννησεν τὸν Βόες[14] ἐκ τῆς Ῥαχάβ,[15] Βόες[16]
δὲ ἐγέννησεν τὸν Ἰωβὴδ[17] ἐκ τῆς Ῥούθ,[18] Ἰωβὴδ[19] δὲ ἐγέννησεν τὸν Ἰεσσαί,[20]
6Ἰεσσαὶ[20] δὲ ἐγέννησεν τὸν Δαυὶδ τὸν βασιλέα.
Δαυὶδ δὲ ἐγέννησεν τὸν Σολομῶνα[21] ἐκ τῆς τοῦ Οὐρίου,[22] **7**Σολομὼν[23]
δὲ ἐγέννησεν τὸν Ῥοβοάμ,[24] Ῥοβοὰμ[24] δὲ ἐγέννησεν τὸν Ἀβιά,[25] Ἀβιὰ[25]
δὲ ἐγέννησεν τὸν Ἀσάφ,[26] **8**Ἀσὰφ ἐγέννησεν τὸν Ἰωσαφάτ,[27] Ἰωσαφὰτ[27]
δὲ ἐγέννησεν τὸν Ἰωράμ,[28] Ἰωρὰμ[28] δὲ ἐγέννησεν τὸν Ὀζίαν,[29] **9**Ὀζίας[29]
δὲ ἐγέννησεν τὸν Ἰωαθάμ,[30] Ἰωαθὰμ[30] δὲ ἐγέννησεν τὸν Ἀχάζ,[31] Ἀχὰζ[31]
δὲ ἐγέννησεν τὸν Ἑζεκίαν,[32] **10**Ἑζεκίας[32] δὲ ἐγέννησεν τὸν Μανασσῆ,[33]
Μανασσῆς[33] δὲ ἐγέννησεν τὸν Ἀμών,[34] Ἀμὼν[34†] δὲ ἐγέννησεν τὸν Ἰωσίαν,[35]
11Ἰωσίας[35] δὲ ἐγέννησεν τὸν Ἰεχονίαν[36] καὶ τοὺς ἀδελφοὺς αὐτοῦ ἐπὶ τῆς
μετοικεσίας[37] Βαβυλῶνος.[38]
12Μετὰ δὲ τὴν μετοικεσίαν[39] Βαβυλῶνος[40] Ἰεχονίας[41] ἐγέννησεν τὸν

---

[1]βίβλος, ου, ἡ, *book, sacred book, record.* [2]γένεσις, εως, ἡ, *beginning, origin, descent, birth, existence* TNIV: *genealogy.* [3]Ἰσαάκ, ὁ, *Isaac.* [4]Ἰακώβ, ὁ, *Jacob.* [5]Φάρες, ὁ, *Perez.* [6]Ζάρα, ὁ, *Zerah.* [7]Θαμάρ, ἡ, *Tamar.* [8]Φάρες, ὁ, *Perez.* [9]Ἑσρώμ, ὁ, *Hezron.* [10]Ἀράμ, ὁ, *Aram.* [11]Ἀμιναδάβ, ὁ, *Amminadab.* [12]Ναασσών, ὁ, *Nahshon.* [13]Σαλμών, ὁ, *Salmon.* [14]Βόες, ὁ, *Boaz.* [15]Ῥαχάβ, ἡ, *Rahab.* [16]Βόες, ὁ, *Boaz.* [17]Ἰωβήδ, ὁ, *Obed.* [18]Ῥούθ, ἡ, *Ruth.* [19]Ἰωβήδ, ὁ, *Obed.* [20]Ἰεσσαί, ὁ, *Jesse.* [21]Σολομών, ῶνος, ὁ, *Solomon.* [22]Οὐρίας, ου, ὁ, *Uriah.* [23]Σολομών, ῶνος, ὁ, *Solomon.* [24]Ῥοβοάμ, ὁ, *Rehoboam.* [25]Ἀβιά, ὁ, *Abijah.* [26]Ἀσάφ, ὁ, *Asaph.* [27]Ἰωσαφάτ, ὁ, *Jehoshaphat.* [28]Ἰωράμ, ὁ, *Joram.* [29]Ὀζίας, ου, ὁ, *Uzziah.* [30]Ἰωαθάμ, ὁ, *Jotham.* [31]Ἀχάζ, ὁ, *Ahaz.* [32]Ἑζεκίας, ου, ὁ, *Hezekiah.* [33]Μανασσῆς, ῆ, ὁ, *Manasseh.* [34]Ἀμώς, ὁ, *Amos.* [35]Ἰωσίας, ου, ὁ, *Josiah.* [36]Ἰεχονίας, ου, ὁ, *Jechoniah.* [37]μετοικεσία, ας, ἡ, *deportation.* [38]Βαβυλών, ῶνος, ἡ, *Babylon.* [39]μετοικεσία, ας, ἡ, *deportation.* [40]Βαβυλών, ῶνος, ἡ, *Babylon.* [41]Ἰεχονίας, ου, ὁ, *Jechoniah.*

---

10 Ἀμών, Ἀμὼν :: Ἀμώς, Ἀμὼς (UBS)

Cavernas de Qumran (próximo ao Mar Morto).

Os dois beduínos que encontraram os pergaminhos de Qumran em 1948.

Vaso de cerâmica que continha os pergaminhos de Qumran.



Rolo do profeta Isaías (100 d. C.)

Manuscritos de Qumran.

Museu de Israel: Santuário do Livro (Jerusalém).

Santuário do Livro: Rolo de Isaías.

DEUS

- Não teve início e nem terá fim.
- É uma trindade – três pessoas.
- Não precisa de nada.
- Sabe tudo.
- É espírito e não tem corpo humano.
- Está em todos os lugares o tempo todo.
- É maior e mais importante que todos; Ele é a máxima autoridade.
- Não foi criado; já existia antes do início de todas as coisas.

O HOMEM

- Nasce e morre.
- É apenas uma pessoa.
- Precisa de alimento, água, ar, sono, luz, proteção, etc.
- Precisa ser ensinado.
- Tem corpo humano.
- Está apenas em um lugar de cada vez.
- Deve estar sob a autoridade de Deus e ouvir tudo o que Ele diz.
- Foi criado; não existia antes do início de todas as coisas.

OS DIAS DA CRIAÇÃO:

1° dia: A Luz – Gn 1.3

2° dia: A Camada Atmosférica – Gn 1.6

3° dia: A terra seca e o Reino Vegetal – Gn 1.9

4° dia: O Sol, a Lua e as estrelas – Gn 1.14

5° dia: O Reino Animal (1ª parte): Vida Marinha e Aves – Gn 1.20

6° dia: O Reino Animal (2ª parte): Animais Terrestres e o Homem – Gn 1.24

7° dia: O Descanso de Deus (Shabat) – Gn 2.2

O HOMEM EM SEU ESTADO ORIGINAL

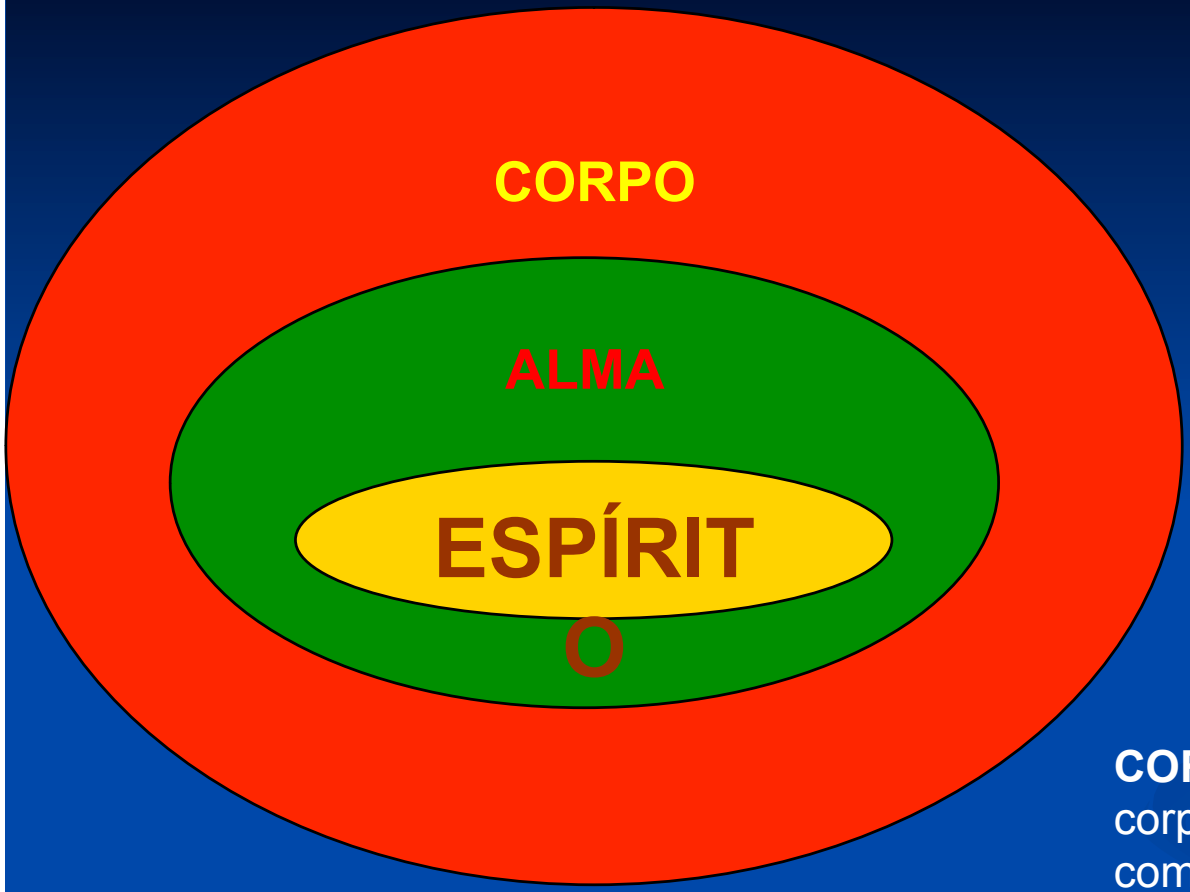

ALMA: surgiu quando o espírito tocou a matéria. Compreende:

1. A mente
2. As emoções
3. A vontade

CORPO: a matéria em si. Através do corpo, feito do pó da terra, temos contato com tudo o que é visível. No corpo estão os cinco sentidos: tato, olfato, visão, audição e paladar.

ESPÍRITO HUMANO: é o que nos torna Imagem e semelhança de Deus.
É essencialmente o que nos diferencia das outras criaturas da terra. É o lugar onde temos contato com Deus. Compreende:

1. Consciência
2. Intuição
3. Comunhão

O HOMEM EM SEU ESTADO DE PECADOR

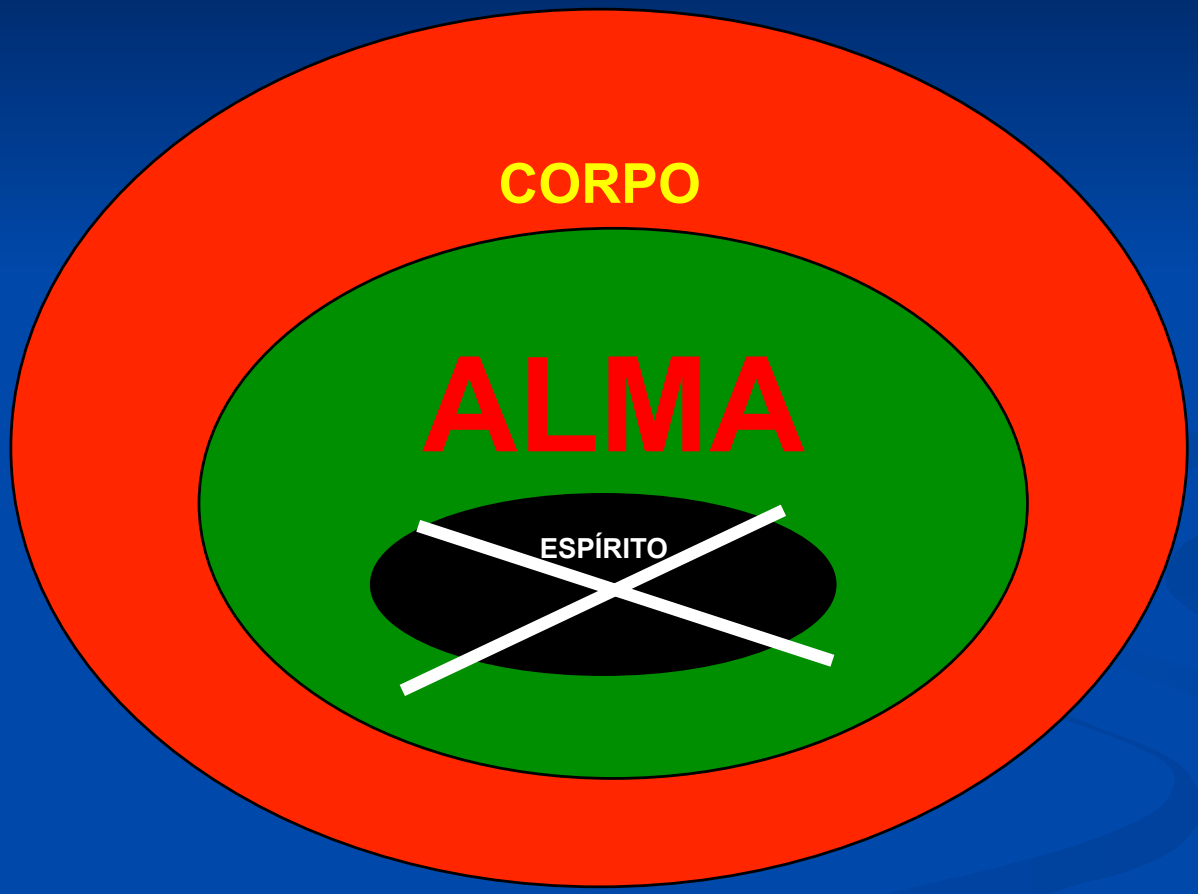

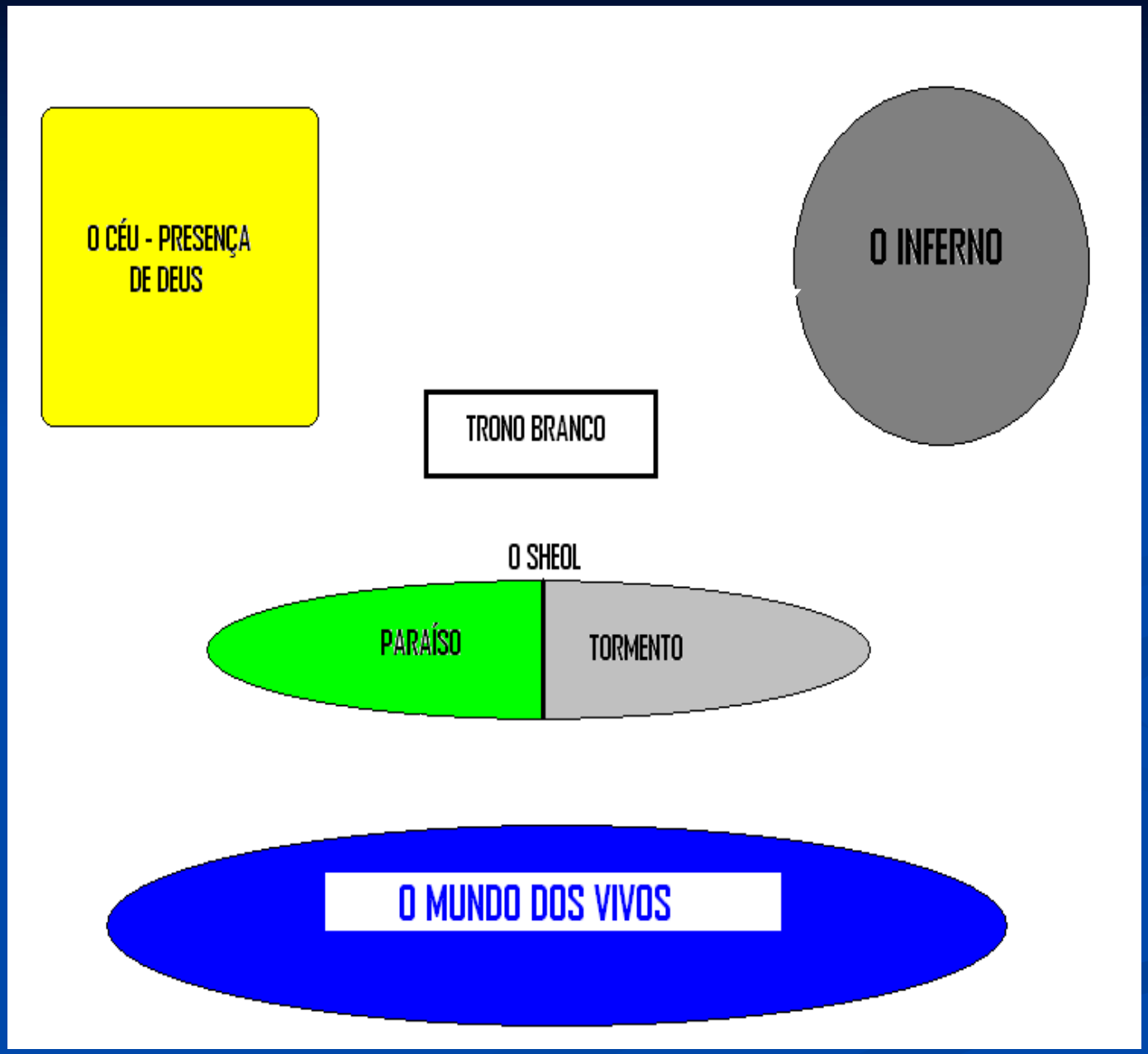
O CÉU - PRESENÇA DE DEUS
O INFERNO
TRONO BRANCO
O SHEOL
PARAÍSO
TORMENTO
O MUNDO DOS VIVOS

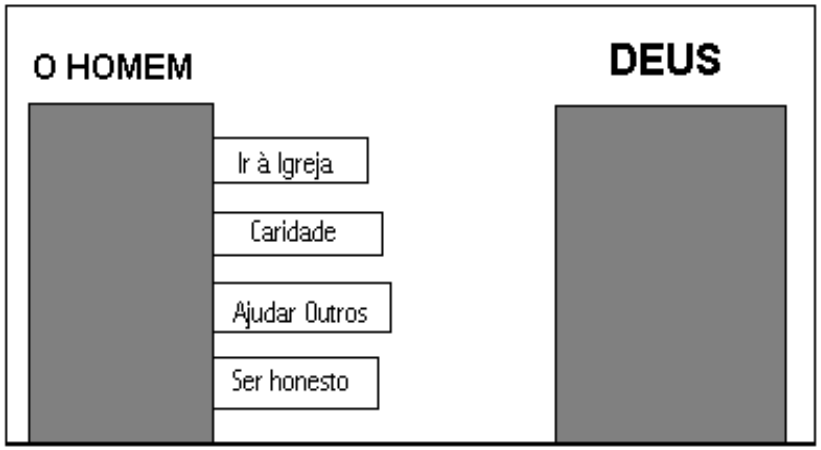
O HOMEM
DEUS
Ir à Igreja
Caridade
Ajudar Outros
Ser honesto



As dimensões da arca de Noé:

Capacidade volumétrica total: 426.720 metros cúbicos.
O que equivale à capacidade volumétrica de 522 veículos próprios para o transporte de animais (mais de 125 mil ovelhas poderiam ser transportadas na arca).
Deveria haver um total de aproximadamente 72 mil animais na arca... e uma vez que o tamanho médio de animais terrestres é certamente inferior ao tamanho de uma ovelha... não mais do que 60% de sua capacidade teria sido usada para animais.
Havia alguns animais maiores... provavelmente representados por filhotes (portanto, pequenos)...

Livro sobre o assunto dos dinossauros:
“O Mistério dos Dinossauros” de Norma A. Whitcomb, Editora Fiel.

A Turquia

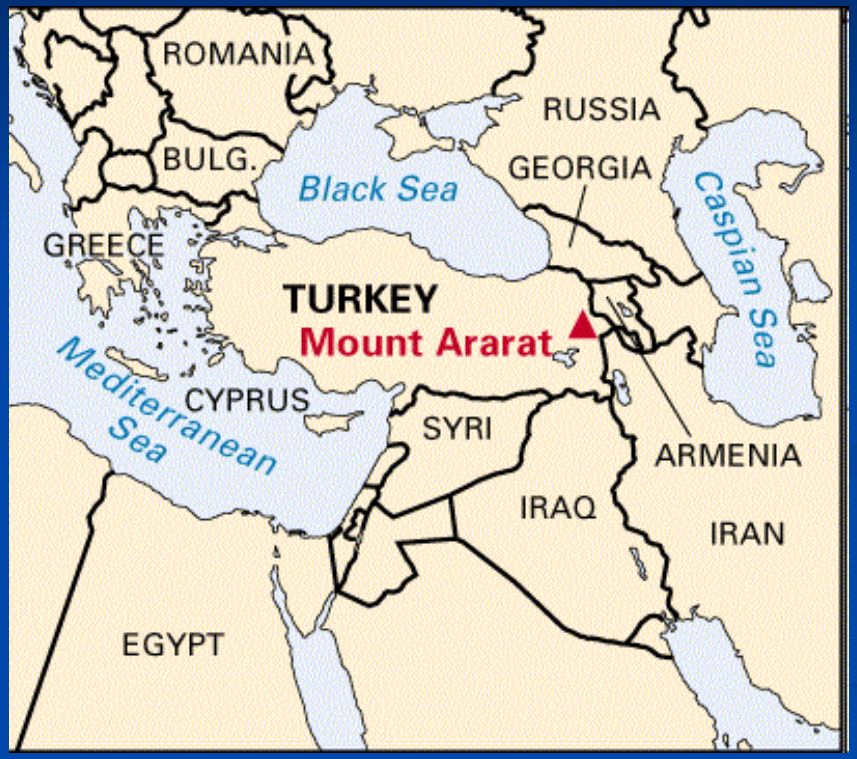
ROMANIA
RUSSIA
BULG.
Black Sea
GEORGIA
Caspian Sea
GREECE
TURKEY
Mount Ararat
Mediterranean Sea
CYPRUS
SYRI
ARMENIA
IRAQ
IRAN
EGYPT

O monte Ararat, localizado na Turquia, próximo às fronteiras com a Armênia e o Irã é conhecido por muitos nomes; Armenian Masis; Turkish Büyük ou Agri Dagi; Persian Koh-i-nuh. A montanha, completamente isolada, compreende duas regiões: O Grande Ararat, com cinco mil cento e vinte dois metros de altura e o Pequeno Ararat, com três mil novecentos e quatorze metros. Acima dos quatro mil metros, no topo, o solo é coberto de "neves eternas". No texto bíblico, depois do Dilúvio, quando as águas baixaram, a Arca estava fincada no Monte Ararat cuja configuração geológica foi modificada por um forte terremoto, em julho de 1840, que soterrou um vilarejo e o monastério de Saint Jacob.

Flying parallel to Mt. Ararat at 14,000 feet, a U.S. Air Force plane on a low-level reconnaissance mission first photographed the Anomaly on June 17, 1949.



A imagem que o satélite Digital-Globe obteve da formação anômala no monte Ararat – Turquia (em março de 2006). Outras imagens do local têm sido registradas por outros satélites e os pesquisadores empenham-se na análise detalhada de forma e dimensões.

Em março de 2006, foi divulgada, uma imagem capturada pelo Digital-Globe satélite mostrou uma estranha formação em dos lados do monte Ararat, localizado na Turquia. Trata-se de um desvio da superfície da montanha cuja natureza, ainda não identificada, tanto pode ser um capricho geológico como uma estrutura feita por mãos humanas que jaz oculta no subsolo, soterrada por milênios de depósitos sedimentares.

A estranha formação rochosa encontra-se a quinze mil e trezentos metros de altura a noroeste do Ararat em uma região coberta de gelo. Alguns estudiosos da arqueologia bíblica que estudaram as imagens acreditam que a anomalia geológica pode ser o resultado de camadas milenares de terra depositadas sobre um antigo símbolo teológico: a Arca de Noé. As dimensões do "objeto" correspondem às proporções da Arca descritas no livro do Gênesis.

A formação do Ararat já tinha sido observada há mais de uma década pelo professor Porcher Taylor, da University of Richmond, Virgínia - EUA. Agora, com a ajuda das imagens de satélite, Porcher tem a chance de confirmar suas suspeitas de que a Arca de Noé, há tempos procurada por arqueólogos, encontra-se no Monte Ararat exatamente como está relatado no texto bíblico.

Alguns sites sobre o criacionismo:

www.universocriacionista.com.br

www.scb.org.br

www.origemedestino.org.br

www.creationscience.com

A LINHAGEM DO LIBERTADOR
(DE ADÃO A ABRAÃO)

Adão
Sete
Enos
Cainã
Maalalel
Jerede
Enoque
Matusalém
Lameque
Noé

Sem
Arfaxade
Cainã
Selá
Éber
Pelegue
Reú
Serugue
Naor
Terá
Abrão

O RECOMEÇO DA HUMANIDADE COM NOÉ:

- Jafé: os povos europeus e caucasianos da Ásia.
- Cam: povos africanos e árabes.
- Sem: povos semitas – todos os judeus e alguns povos árabes.

Ruínas do zigurate da cidade de Ur. Foi construído pelo rei Ur-Nammu durante o seu reinado de 2112 – 2095 a. C. Esta construção é da época de Abraão.

Jornada de Abraão
Fase 2 - Harã à Canaã
Deus fala a Abraão deixar a sua terra, sua parentela e a casa de seu pai para a terra que o Senhor lhe mostraria (Gn 12:1-5)
Harã
Nínive
PADÃ-ARÃ
ASSÍRIA
MESOPOTÂMIA
Rio Tigre
Rio Eufrastes
Fase 3 - Canaã ao Egito
Houve uma fome na terra e Abraão foi ao Egito residir como estrangeiro (Gn 12:10)
Siquém
CANAÃ
Jerusalém
Susã
BABILÔNIA
Ur
NEGUEVE
EGITO
Fase 4 - Egito ao Negueve
Abraão subiu do Egito com a esposa, Ló e tudo que tinha ao Negueve Gn (13:1)
ARÁBIA
Fase 1 - Ur à Harã
Eles saíram de Ur dos Caldeus à Canaã, mas quando chegaram em Harã permaneceram lá (Gn 11:31)
Rio Nilo

AS DOZE TRIBOS DE ISRAEL:

- Ruben - Lia
- Simeão - Lia
- Levi - Lia
- Judá - Lia
- Dã – Bila (Raquel)
- Naftali – Bila (Raquel)
- Gade – Zilpa (Lia)
- Aser – Zilpa (Lia)
- Issacar - Lia
- Zebulom - Lia
- José – Raquel
- Benjamim - Raquel

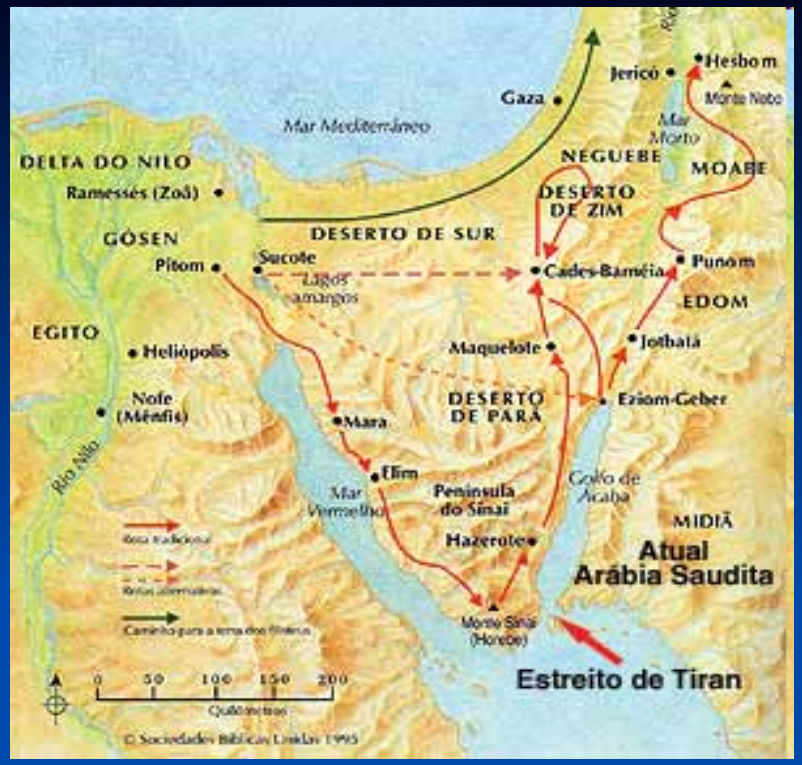
Mar Mediterrâneo
Gaza
Jericó
Hesbom
Monte Nebo
Mar Morto
DELTA DO NILO
Ramessés (Zoã)
NEGUEBE
MOABE
DESERTO DE ZIM
GÓSEN
DESERTO DE SUR
Pitom
Sucote
Lagos amargos
Cades-Barnéia
Punom
EDOM
EGITO
Heliópolis
Maquelote
Jotbatá
Nofe (Mênfis)
DESERTO DE PARÁ
Ezíom-Geber
Mara
Rio Nilo
Elim
Mar Vermelho
Peninsula do Sinai
Golfo de Acaba
MIDIÃ
Hazerote
Atual Arábia Saudita
Monte Sinai (Horebe)
Estreito de Tiran
0 50 100 150 200
Quilômetros
© Sociedades Bíblicas Unidas 1995

MEDITERRÂNEO
Rameses
Succoth
EGITO
Mt Sinai
(Jebel el Lawz)
ARÁBIA

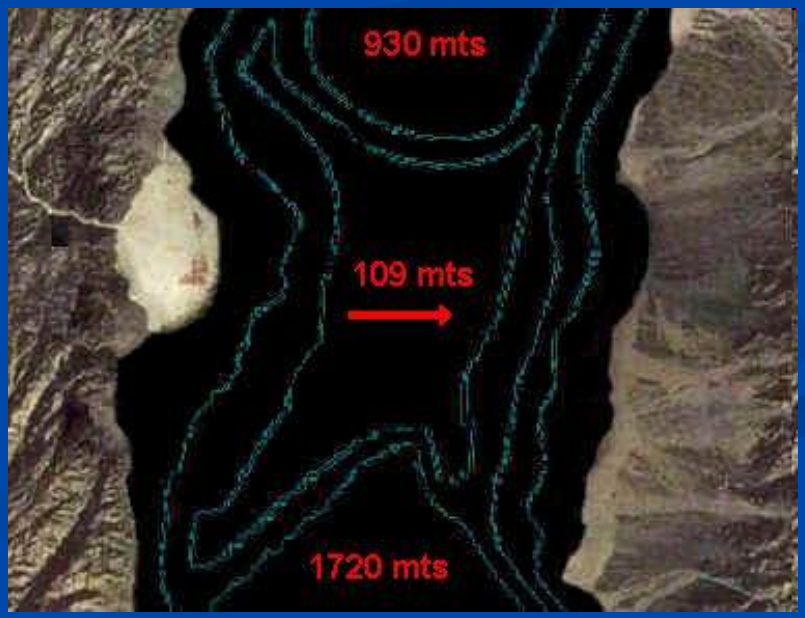
930 mts
109 mts
1720 mts

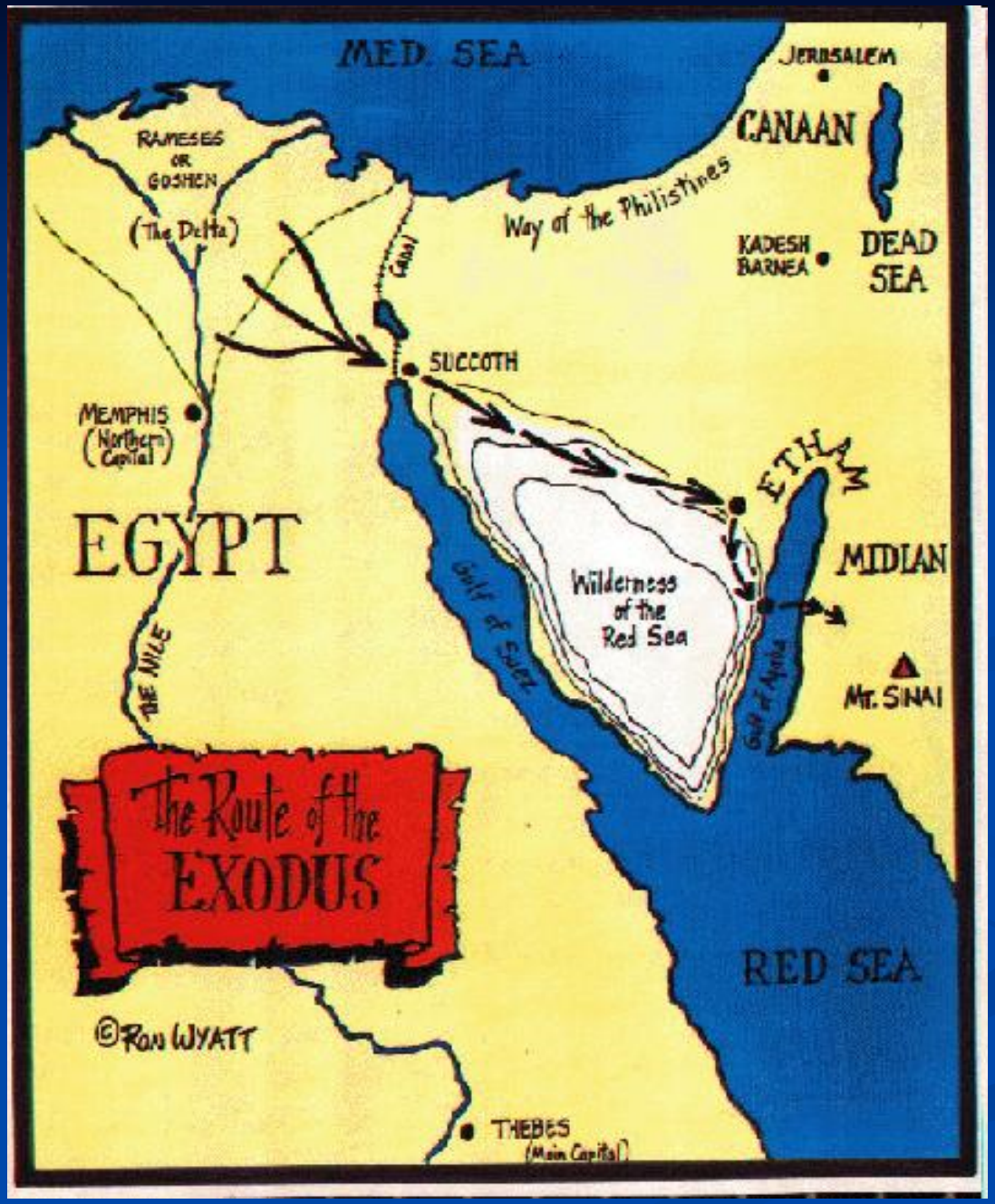
MED. SEA
JERUSALEM
CANAAN
RAMESES OR GOSHEN
(The Delta)
Way of the Philistines
KADESH BARNEA
DEAD SEA
Canal
SUCCOTH
MEMPHIS (Northern Capital)
ETHAM
EGYPT
MIDIAN
Wilderness of the Red Sea
Gulf of Suez
Gulf of Aqaba
Mt. SINAI
THE NILE
The Route of the EXODUS
RED SEA
©RON WYATT
THEBES (Main Capital)

O Tabernáculo

www.GreatPassionPlay.com

The Tabernacle Courtyard



In the “Holy of Holies”
The “Ark of the Covenant”

A Divisão das Tribos
Dã
Monte Hermom
Hazor
NAFTALI
MANASSÉS ORIENTAL
ASER
ZEBULOM
Mar da Galiléia
Monte Tabor
ISSACAR
Megido
MANASSÉS
Mar Mediterrâneo
Monte Ebal
Monte Gerizim
Siquém
Rio Jordão
GADE
Silo
EFRAIM
Sitim
DÃ
BENJAMIM
Jerusalém
Monte Nebo
RÚBEN
Hebrom
JUDÁ
Mar Morto
MOABE
Berseba
SIMEÃO
EDOM
0 20 40 60 80 100
Quilômetros
© Sociedades Bíblicas Unidas 1995

PERÍODO DOS JUÍZES (aprox. 400 anos):

- Otniel
- Eúde
- Sangar
- Débora
- Gideão
- Abimeleque (o rei rebelde)
- Tola
- Jair
- Jefté
- Ibsã
- Elom
- Abdom
- Sansão
- Samuel

REIS DO ISRAEL UNIDO:

- Saul
- Davi (1.000 a. C.)
- Salomão

Tifsa
Rio Eufrates
Hamate
FENÍCIOS
Sidom
Damasco
Mar Mediterrâneo
Tiro
Dã
Hazor
Dor
Ramote-Gileade
FILISTEUS
Jerusalém
Rabá
Asdode
Belém
Mar Morto
Gaza
Hebrom
Berseba
MOABE
Cades-Barnéia
EDOM
Os Reinos de Saul, Davi e Salomão
Eziom-Geber
Reino de Saul
Reino de Davi
Reino de Salomão
0 50 100 150 200 250
Quilômetros
Mar Vermelho
© Sociedades Bíblicas Unidas 1995



O TEMPLO DE SALOMÃO – destruído em 536 a. C. por Nabucodonosor

O SEGUNDO TEMPLO – "TEMPLO DE HERODES" (MAQUETE EM JERUSALÉM)

Destruído no ano 70 d.C. por Titus Flávius.



Rocha encontrada em Jerusalém (medindo 2,43 x 1,00m) atribuída ao Segundo Templo com a inscrição "Para o Lugar das Trombetas". Foi descoberta durante as escavações entre 1968 e 1978.

Localização do Segundo Templo na área atual do Monte do Templo.

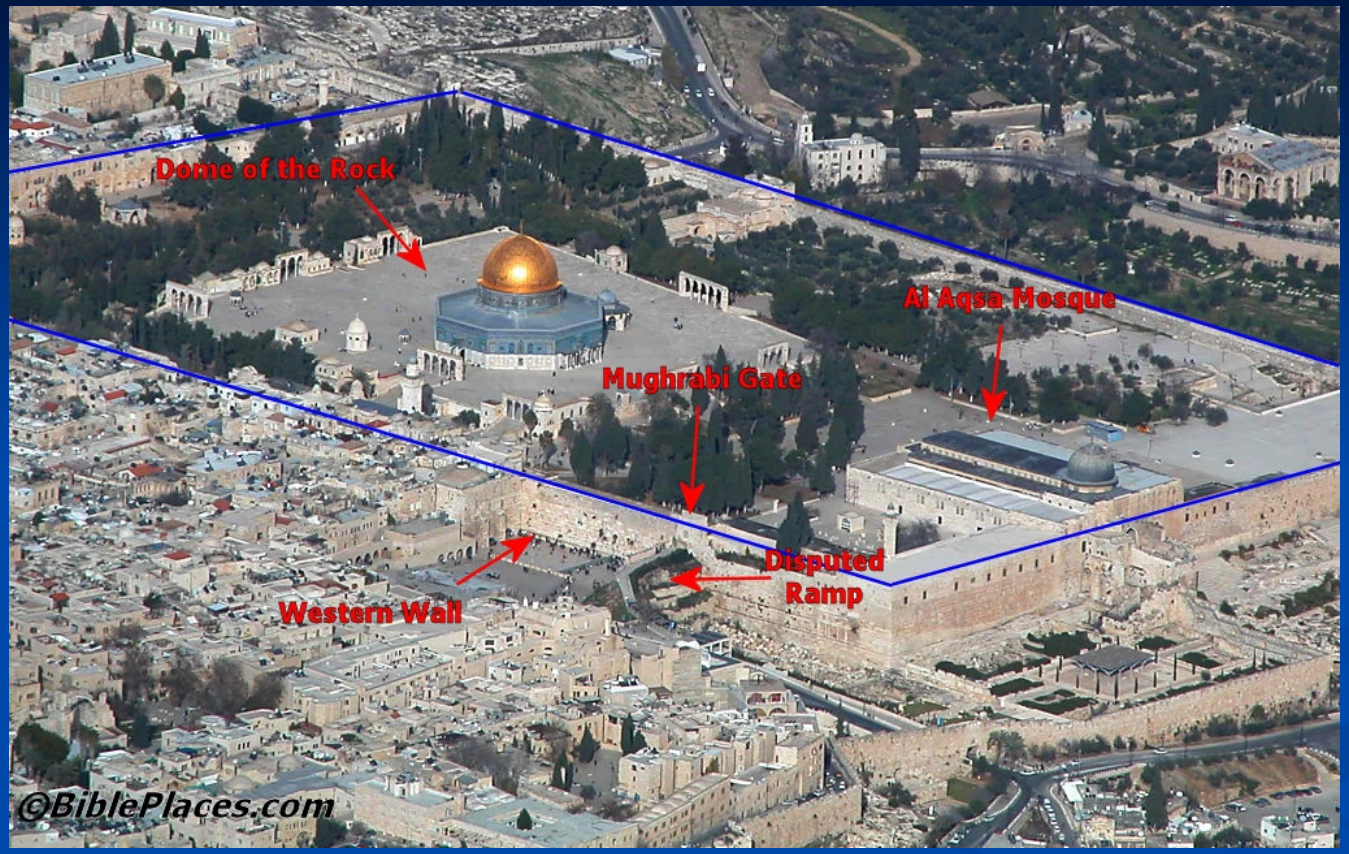

Vista geral do “Monte do Templo” visto do oeste.

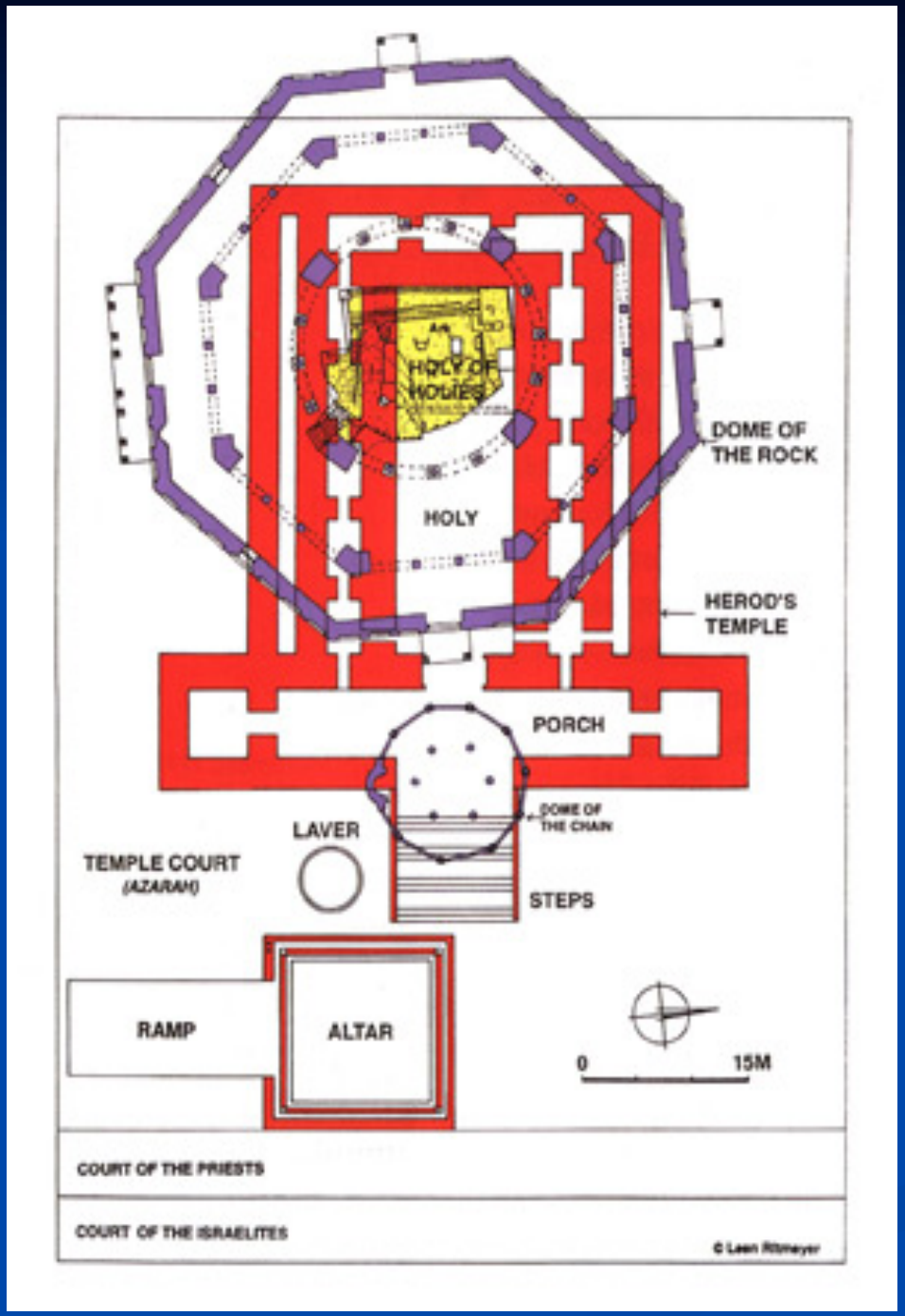

Localização do Segundo Templo na área atual da Mesquita.

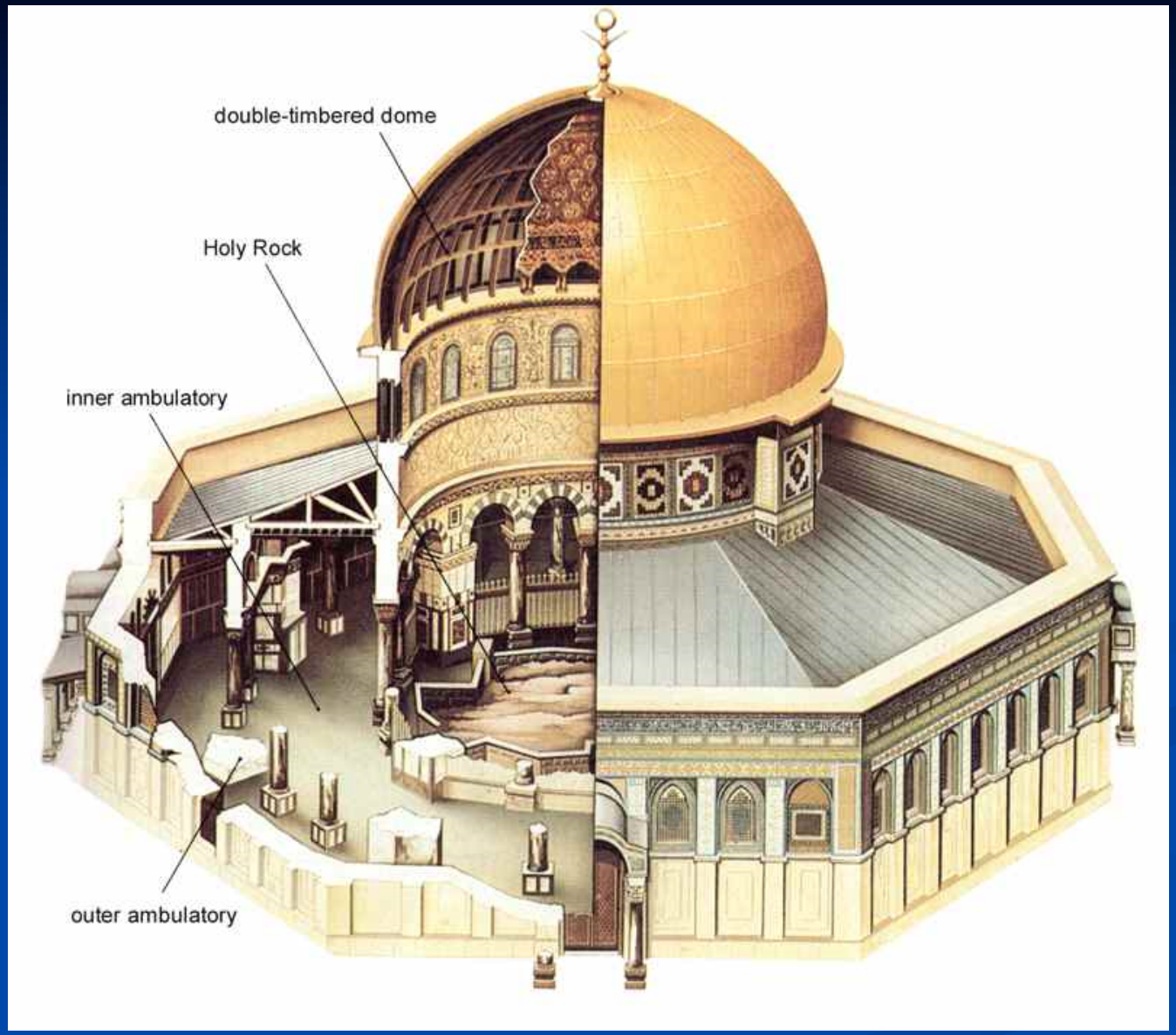

Corte da Mesquita Cúpula da Rocha.

O “Monte Moriá” (rocha sagrada onde repousava a Arca da Aliança) sob a cúpula dourada da mesquita.



Os Reinos de Israel e Judá
Território de Israel
Território de Judá
FENÍCIOS
SÍRIA (ARÃ)
Tiro
Dã
Hazor
Mar da Galiléia
Megido
ISRAEL
Mar Mediterrâneo
Bete-Seã
Ramote-Gileade
SAMARIA
Siquém
Rio Jordão
AMOM
Silo
Rabá
Betel
Jericó
Gate
Jerusalém
Asdode
Belém
Mar Morto
Asquelom
Hebrom
Gaza
JUDÁ
MOABE
FILISTEUS
Berseba
EDOM
0 20 40 60 80 100
Quilômetros
© Sociedades Bíblicas Unidas 1995

REIS DE JUDÁ:

Roboão (931 a. C.)
Abias
Asa
Josafá
Jeorão
Acazias
Atalia
Joás
Amazias
Uzias
Jotão
Acaz
Ezequias
Manasses
Amom
Josias
Jeoacaz
Jeoaquim (Em 598 a. C. Nabucodonosor invade Judá)
Joaquim
Zedequias (Em 587 a. C. o reino do Sul é levado para o cativeiro na Babilônia)

REIS DE ISRAEL:

Jeroboão I (931 a. C.)
Nadabe
Baasa
Elá
Zinri
Tibni
Onri
Acabe
Acazias
Jorão
Jeú
Jeoacaz
Jeoás
Jeroboão II
Zacarias
Salum
Manaém
Pecaías
Peca
Oséias (c. 722 a. C.)

OS GRANDES IMPÉRIOS DOS TEMPOS BÍBLICOS:

• Império Assírio – entre 880 e 612 a. C.
Capital: Assur

• Império Babilônico – entre 626 e 539 a. C.
Capital: Babilônia

• Império Persa – entre 539 e 479 a. C.
Capital: Persépolis
Imperador Ciro
Em 538 a. C. os judeus foram enviados para restaurar Jerusalém.

• Império Grego – entre 290 e 323 a. C.
Capital: Babilônia
Imperador: Alexandre, o grande.

• Império Romano – entre 23 a. C. e 330 AD
Capital: Roma

O Império Assírio
Império Assírio
0
125
250
500
Quilômetros
© Sociedades Bíblicas Unidas 1995
Mar Cáspio
Mar Mediterrâneo
Mar Vermelho
Golfo Pérsico
ASSÍRIA
MÉDIA
ÁRABES
EGITO
Carquemis
Ninive
Assur
Ribla
Damasco
Jerusalém
Mênfis
Susã
Babilônia
Rio Eufrates
Rio Tigre
Rio Nilo

Impérios Babilônico, Persa e Grego
TRACIA
MACEDÔNIA
Mar Negro
GRECIA
LÍDIA
Atenas
Sardes
ÁSIA MENOR
Mar Caspio
Rio Oxo
ARMÊNIA
Carquemis
Antioquia
Rio Tibre
Rio Eufrates
MÉDIA
PÁRTIA
Ribla
Ninive
Mar Mediterrâneo
Damasco
Babilônia
Acmeta
Susã
Alexandria
Samaria
Jerusalém
PÉRSIA
Mênfis
Persépolis
EGITO
Rio Nilo
ÁRABES
Golfo Pérsico
Tebas
Mar Vermelho
Império Grego
Império Persa
Império Babilônico
0
250
500
1000
Quilômetros
© Sociedades Bíblicas Unidas 1995

THE EMPIRE OF ALEXANDER
334-323 B.C.
Conquest course of Alexander
Battle
Siege
Town founded by Alexander
Settlement of existing town
Mountain pass
Greek colony
Persian royal road
Alexandria
0
500 km
SCYTHIANS
SARMATIANS
KHWARAZMIANS
MASSAGETAE
SAKA
Black Sea
Caspian Sea
Mediterranean Sea
Red Sea
Persian Gulf
Indian Ocean
ARABIA
INDIA
LIBYANS
CYRENAICA
CARTHAGE
EMPIRE OF
Danube
Hydaspes
Indus
Hydraspes
Hyphasis
Hydaspes
Hydaspes
Hydaspes

O Império Romano nos Tempos de Cristo
Império Romano
GRÃ-BRETANHA
GÁLIA
ESPANHA
ITÁLIA
Roma
MACEDÔNIA
Bizâncio
TRÁCIA
Mar Negro
Mar Cáspio
GALÁCIA
ÁSIA MENOR
Tarso
Antioquia
Éfeso
GRÉCIA
SICÍLIA
Damasco
CHIPRE
Tiro
JUDÉIA
Jerusalém
Cartago
MAURITÂNIA
CRETA
Mar Mediterrâneo
ÁFRICA
Alexandria
Cirene
Rio Nilo
© Sociedades Bíblicas Unidas 1995

Palestina nos Tempos de Jesus
FENÍCIA
Tiro
Monte Hermom
GAULANÍTIDE
Ptolemaida
GALILÉIA
Cafarnaum
Betsaida
Caná
Mar da Galiléia
Monte Carmelo
Nazaré
Mar Mediterrâneo
Gadara
DECÁPOLIS
Cesaréia
SAMARIA
Monte Gerizim
Ari
Rio Jordão
Gerasa
Filadélfia
Emaús
Jabné
PERÉIA
Jerusalém
Azoto
Belém
Asquelom
Hebrom
Mar Morto
Maqueronte
JUDÉIA
Gaza
Massada
Berseba
Rafia
NABATEUS
Decápolis
Tetrarquia de Felipe
Tetrarquia de Herodes Antipas
Domínio de Pôncio Pilatos
0 20 40 60 80 100
Quilômetros
© Sociedades Bíblicas Unidas 1995

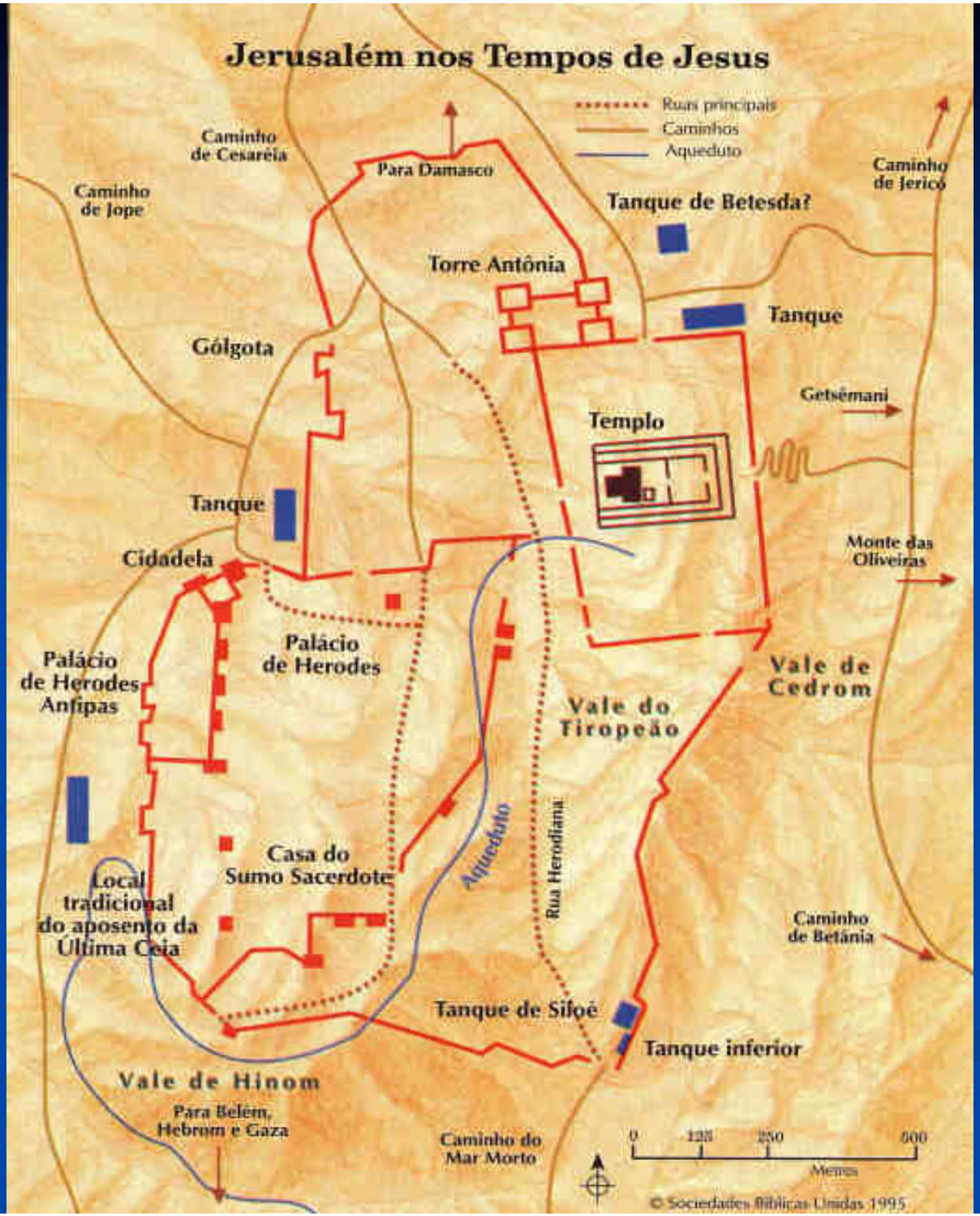
Jerusalém nos Tempos de Jesus
Ruas principais
Caminhos
Aqueduto
Caminho de Cesaréia
Para Damasco
Caminho de Jope
Tanque de Betesda?
Caminho de Jericó
Torre Antônia
Tanque
Gólgota
Getsêmani
Templo
Tanque
Monte das Oliveiras
Cidadela
Palácio de Herodes
Palácio de Herodes Antípas
Vale de Cedrom
Vale do Tiropeão
Aqueduto
Rua Herodiana
Casa do Sumo Sacerdote
Local tradicional do aposento da Última Ceia
Caminho de Betânia
Tanque de Siloé
Tanque inferior
Vale de Hinom
Para Belém, Hebrom e Gaza
Caminho do Mar Morto
0
125
250
500
Metros
© Sociedades Bíblicas Unidas 1995